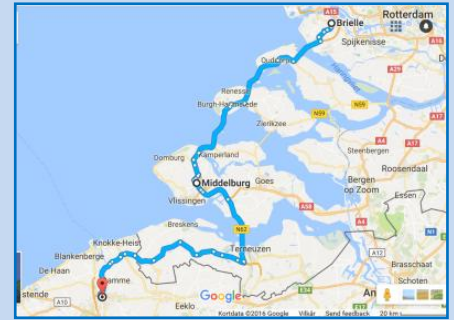


Vores efterårstur 1(6): Holland og Belgien

Fra Brielle til Middelburg og Brügge

Fortsat fra del 6:

Denne etape kalder vi vores "ø-hop", og et kig på kortet lader hurtigt forstå, hvorfor. Floden Maas er del af Rhinens udstrakt delta-område med øer og halvøer, der er forbundet med hinanden ved hjælp af færger og broer. Vi stiler mod Middelburg, seværdigt ifølge vores turguide.



Vores rute del 6

Middelburg er en mindre by, der - også denne! - er omgivet af et stjerneformet system af kanaler og diger. Dens turistiske perle er det imponerende flotte rådhus fra 1700-tallet. Rådhuspladsen er hyggeligt befolket af caféer og spisesteder, der frister til at få sig en af de mange øl-mærker.

Vi bor på noget, der kaldes Mini-camping, som er en hyggelig lille plads, hvis unge og venlige ejere også driver en slags landbrug og et stort el-installationsfirma lige ved siden af. Pladsen ligger tæt på byens centrum. Den er turens billigste, og faciliteterne fejler ikke noget.

Ud over det imponerende rådhus findes der også et gammelt klosterkompleks fra middelalderen med maleriske bygninger og tårne. I anden verdenskrig blev det stærkt ødelagt men efterfølgende autentisk genopbygget. Huser nu provinsadministrationen. Flere af de gamle byer har et lige så imponerende rådhus i samme stilart, der hører typisk til i regionen Flandern.





Klosterkomplekset ↑ og bybilledet ↓ - også her præget af kanaler og skibe. Den typiske vippebro har lige åbnet sine arme, to sejlskibe passerer.



Vi har slået os ned på en bænk i solen og nyder at iagttage. Hvor er det alt sammen spændende, synes vi. Så meget vand, så mange både, så meget grønt, så mange kønne huse.



Cykeludflugt til **Veere**, ca. 8 km nord for Middelburg. En malerisk lille by og yndet turistmål.

Ankommet til Veere. En ca. 10 km lang, bred kanal forløber fra nordsiden til sydsiden af halvøen og sparer skibene den lange vej udenom. Vi indtager vores medbragte frokost ved en stor sluse. Kirken i baggrunden har et tårn, man kan bestige. Det gør vi og får et formidabelt blik ud over det flade land inkl. sluseanlægget og kanalen, der skærer sig gennem landskabet som en motorvej.



Vue oppe fra kirketårnet mod syd. Kanalen er en hovedfærdselsåre og ligner en motorvej.



Kirken er ikke kirke længere. Den bruges til bl.a. udstillinger og kulturelle arrangementer. Under restaurering af kirken er man stødt på et makabert fund: liget af en indmuret kat. Ikke helt usædvanligt i middelalderen, hvor overtroen mente, at det holdt djævelen på afstand. Sikken tanke med nutidens øjne.


Stemningsbillede fra Veere. Hyggeligt ser det da ud, selv om solen er forsvundet og regnsvejrsskyer truer. Op på cyklen og hjem i en fart. Vi nåede det!





Nu gælder det **Belgien**: Brügge er målet. Lidt vemodigt forlader vi Holland. Her var godt at være. Straks mærker vi forandringen: masser af vejarbejde og omkørsler, så GPS'en ikke kan følge med. Husene er mindre pyntelige, og også cykelstierne har skruet ned for kvaliteteten. Vores GPS opfører sig i øvrigt på en ildevarslende måde: den begynder - lige som sidst i Italien - igen at fortælle, at den om et øjeblik slukker, fordi den eksterne strøm er afbrudt - det passer altså bare ikke! Jeg som co-pilot tager den i hånden og vrikker med stikket, hver eneste gang, meldingen kommer. Det hjælper et kort stykke tid, men meldingen kommer desværre igen med tiltagende frekvens. Nej, det tegner ikke godt og er MEGET bekymrende, især da vi skal bane os vej gennem Brügges kraftigt pulserende trafik hen til campingpladsen, der ligger tæt på centrum.

Og rigtigt: lige efter vi er drejet fra ind mod den vej, der fører frem til målet, vil GPS'en ikke mere: pling, og så er det kulsort skærm. Hjælp!! Held i uheld - vi behøver nu kun følge skiltningen og vups, så er vi der. Indcheckning forgår elektronisk ved en automat med selvbetjening.




Vores parcel, som vi er ganske tilfredse med. WiFi er gratis: man trykker på en knap ved indcheckningsautomaten, og ud kommer en slags kassebon med brugernavn og password. Den gælder en time, og så kan man bare gå hen og få sig en ny kassebon. Ingen begrænsning. Super.



Gert forsøger at reparere GPS'en, desværre resultatløs. Jeg googler efter løsninger, desværre også uden succes. Og så begynder vi at vænne os til tanken om en ny en. Mon den kan tale og skrive dansk? På mobilen finder vi ud af, at der lige i nærheden findes et større elektronik-marked, som vi vil aflægge et besøg. Forestillingen om at klare sig uden en *stifinder* giver os kuldegysninger, selv om vi

har godt og relevant kortmateriale. Men at finde frem til adresserne på campingpladser? Håbløst. For at foregribe begivenhedernes gang: næste dag bliver vi de lettede ejere af en ny GPS, der med enkelte modifikationer minder meget om den gamle.

Men nu gælder det altså **Brügge**, der henrykker os lige med samme. Ikke mærkeligt, at her er hærskarer af turister.



Det første syn vi møder er rådhuset i flandrisk stil. Wow - hvor smukt. Ved siden af er der en kirke.



Kirkens indre er fantastisk farvestrålende. Noget foregår her: folk står i kø, og på podiet til højre ser det ud, som om der skrives "for åben skærm". Ejendommeligt, synes vi. Inden vi kan gøre os et mere entydigt begreb om, hvad det handler om, er audiensen forbi og køen har opløst sig. Efterfølgende fotos: stemningsbilleder, der må tale for sig selv.



Leben på gaderne. Der er overvejende tale om turister.




Spændende gademiljø - og flere turister. Også mange unge mennesker.



Fristende vindues-draperinger til den søde tand, som Brügge også er kendt for.

Hvis man har lyst til det eller bentøjet ikke orker, så kan man også blive kørt på opdagelse i hestedroscher, der kommer klaprende og bjælleklang-ringlende gennem de gamle middelalderkvarteer.

Men vandvejen kan også bruges. Der er et utal af både, som sejler turisterne rundt i de mange kanaler.






Mere middelalder-Brügge. Her er virkelig meget at se på. Bag ved hvert gadehjørne er der en ny malerisk vinkel eller et nyt pittoreskt gadestrøg.





Håndværkere i gang med at renovere fra deres flydende arbejdsplads.

Da vi cykler tilbage til campingpladsen er broen oppe. Det ser lidt morsomt ud med alle de ventende cykelben.



Nu bliver det godt men en lille afslapnings-øl. Gert er på vej til køleskabet.



Næste dag går turen videre. Vi forlader Belgien for denne gang og stiler mod Nordfrankrig.